

Análise dos indicadores de condições de acesso à saúde nas cidades-gêmeas de Coronel Sapucaia/Capitán Bado.

SOUZA, Idaiani Pereira¹ (idaianepereiradesouza@hotmail.com)¹ VIEIRA, Alexandre Bergamin² (alegeobv@yahoo.com.br)

¹ Bolsista de iniciação científica - PIBIC do curso de Geografia da Universidade Federal da Grande Dourados; ² Docente do curso de Geografia da Universidade Federal da Grande Dourados.

INTRODUÇÃO

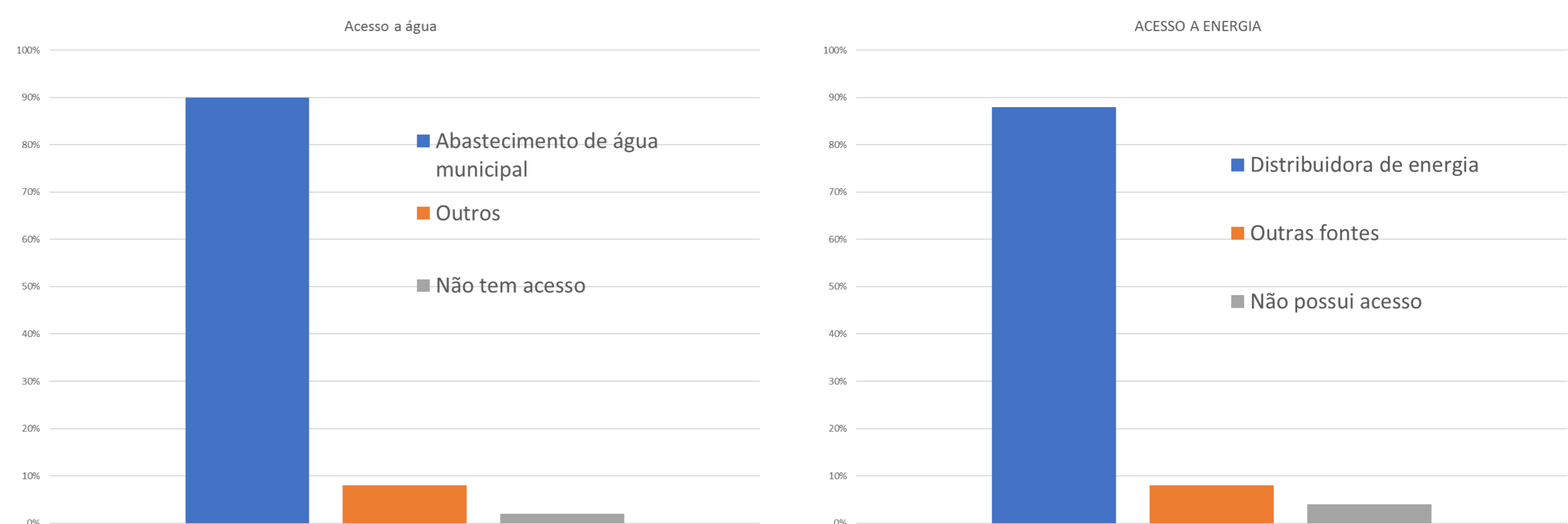
A geografia da saúde tem um histórico de séculos de estudos, anteriormente denominada de geografia médica, é contextualizada e conhecida como a ciência nova. Seu principal objetivo é propiciar através da análise das dinâmicas socioespaciais e territoriais, promover um espaço e um ambiente saudável para a prevenção e diminuição de endemias, epidemias, pandemias.

OBJETIVO

Diante do exposto, o objeto de discussão deste trabalho está na compreensão/entendimento de como se dá as políticas públicas e o acesso aos serviços de saúde e consumo coletivo em áreas de fronteira, em especial oferecidos na fronteira das cidades gêmeas de Coronel Sapucaia – BR/ Capitán Bado – PY.

RESULTADOS

Como resultado nesta pesquisa concebemos a importância de entender a fronteira e as relações de fronteira, nos sentidos múltiplos.



CONSIDERAÇÕES FINAIS

Com os dados do Censo Demográfico de 2010 foi possível elencar juntamente com as discussões teóricas-conceituais todo escopo presenciado e vivido pelos habitantes das cidades gêmeas e, com isso, compreender as necessidades e os fatores nas cidades gêmeas, no que tange o acesso aos serviços de saúde permitenos pensar políticas públicas.

AGRADECIMENTOS

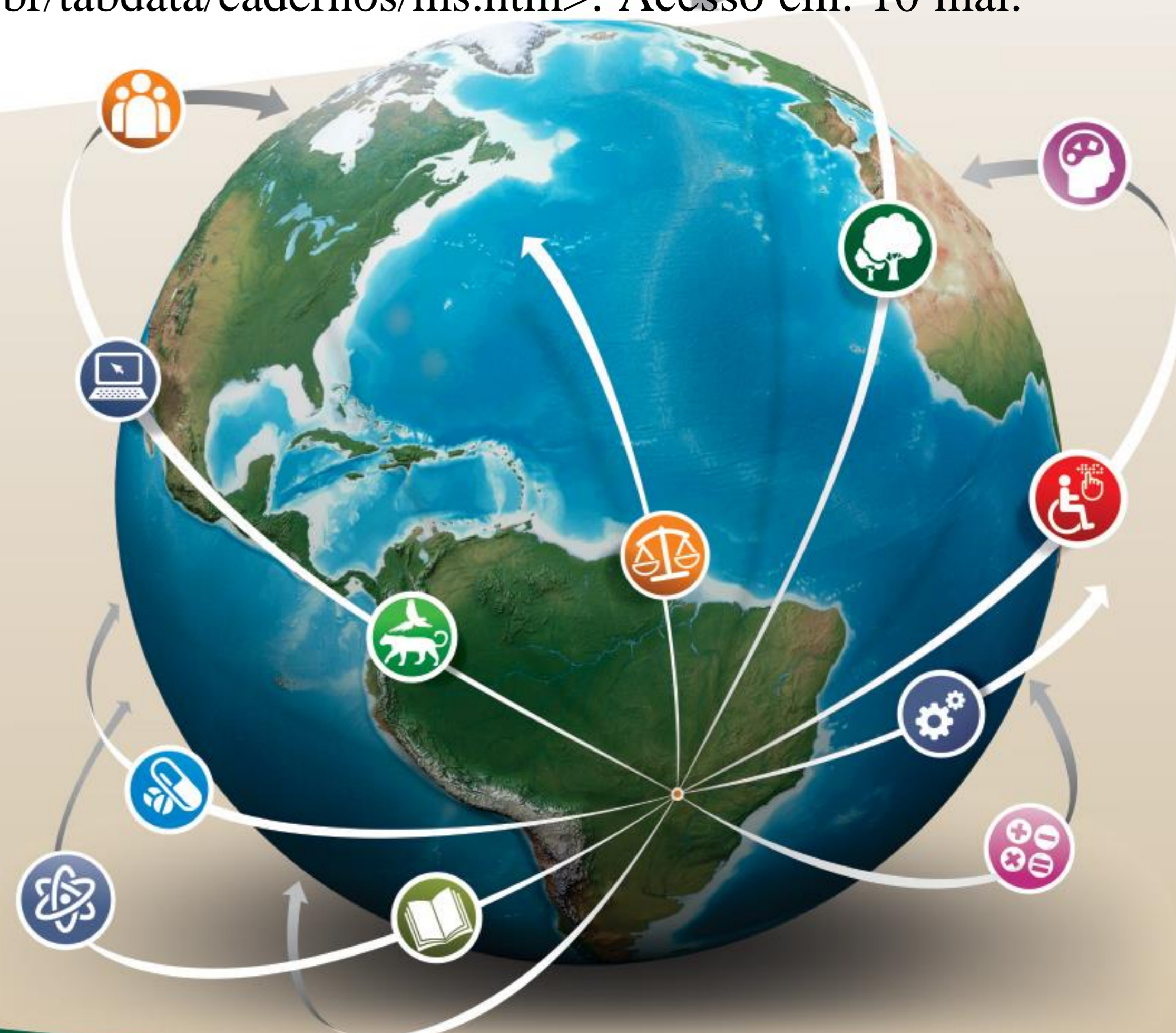
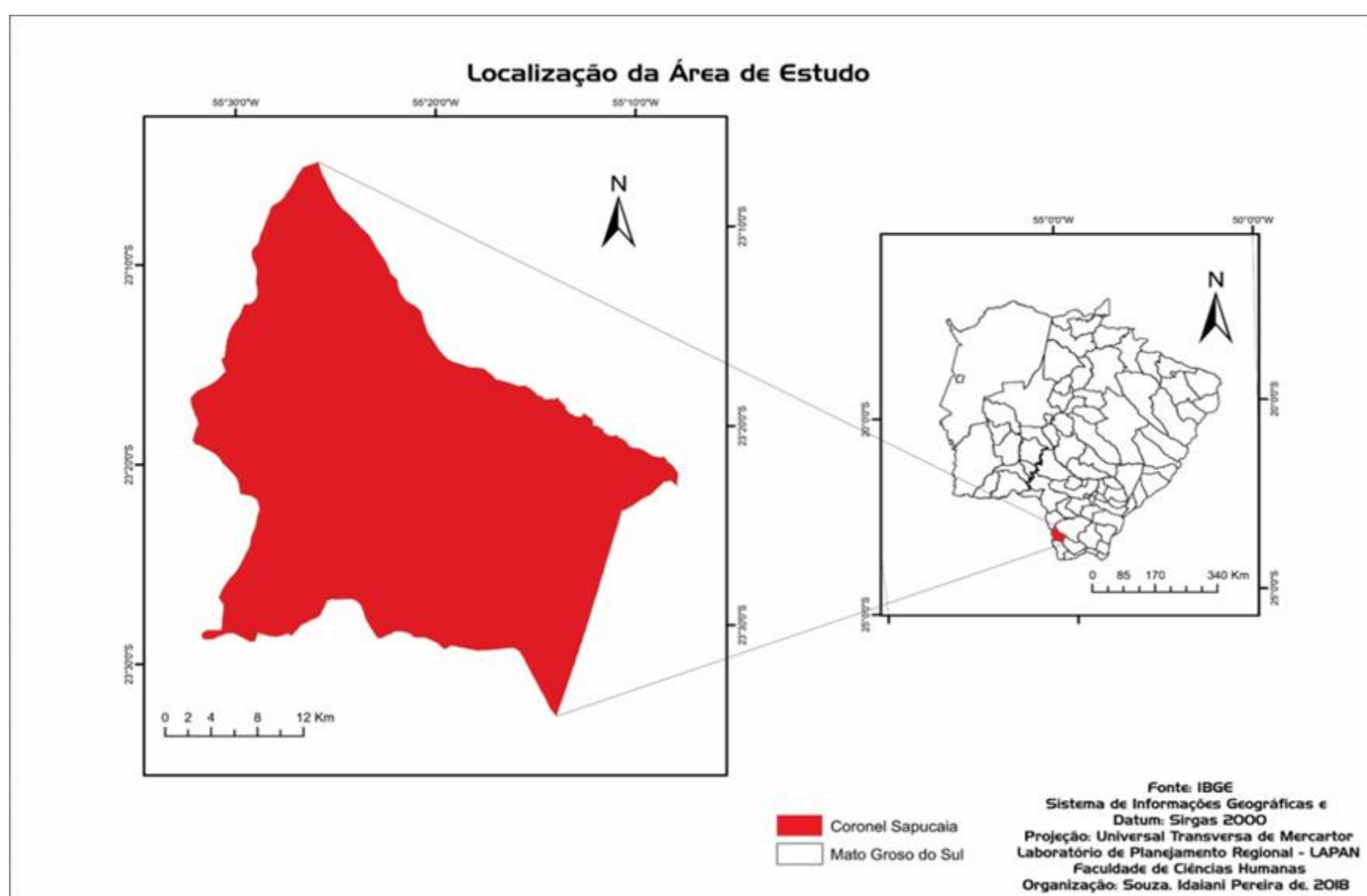
Agradeço a Universidade Federal da Grande Dourados (UFGD) pela concessão de bolsa de iniciação científica ao primeiro autor

REFERÊNCIAS

- GUIMARÃES, Raul Borges. Geografia e saúde.: Saúde: fundamentos de Geografia humana. 2 ed. São Paulo: Unesp, 2015. 17-39 p.
- INSTITUTO DE PESQUISA ECONÔMICA APLICADA. **Base de informações do censo demográfico 2010: resultados do universo por setor censitário pdf.**
- DATASUS. Cadernos de Informações de Saúde Mato Grosso do Sul. Disponível em: <<http://tabnet.datasus.gov.br/tabdata/cadernos/ms.htm>>. Acesso em: 10 mai. 2018.

METODOLOGIA

A metodologia empregada neste trabalho baseia-se no levantamento de bibliografia temática e análise conceitual acerca de geografia da saúde, cidades gêmeas e fronteira, bem como na extração dos dados secundários da base do IBGE, o cruzamento teórico-conceitual alinhado aos dados reais permite a interpolação e a visualização espacial dos fatos.



Realização:

UFGD
Universidade Federal
da Grande Dourados

UEMS
Universidade Estadual
de Mato Grosso do Sul

Parceiros:

CAPES

CNPq
Conselho Nacional de Desenvolvimento
Científico e Tecnológico